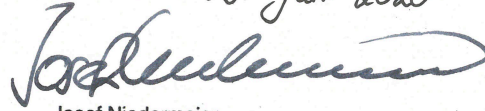


Karte 1 Raumstruktur

Anlage zur Siebten Verordnung zur Änderung des Regionalplans der Region Oberland (Zehnte Fortschreibung)

Planungsverband Region Oberland (17)


Bad Tölz, den 03. Juni 2020



Josef Niedermaier
Landrat, Verbandsvorsitzender








I. Ziele der Raumordnung

a) Ziele des Regionalplans





-  Grundzentrum
Zentrale Doppelorte sind durch Verbindungslinien gekennzeichnet

b) Nachrichtliche Wiedergabe staatlicher Planungsziele

(Quelle: Landesentwicklungsprogramm Bayern, Verordnung vom 22.08.2013, geändert durch Verordnung vom 21.02.2018)

-  Oberzentrum
-  Mittelzentrum
Zentrale Doppel- oder Mehrfachorte sind durch Verbindungslinien gekennzeichnet
-  Allgemeiner ländlicher Raum
-  Raum mit besonderem Handlungsbedarf (Kreisregion)
-  Raum mit besonderem Handlungsbedarf (Einzelgemeinde)
-  Alpenraum gemäß Alpenplan, LEP 2.3.3 (Z), Anhang 3
Die Zonen A, B und C sowie die Seen im Alpenraum sind in einer Signatur zusammengefasst.
-  Grenze der Region

II. Zusätzliche Darstellungen

-  Staatsgrenze
-  Grenzen der kreisfreien Städte und Landkreise
-  Gemeindegrenzen
-  Zusammengehörige Gebietsteile

Maßstab 1 : 500 000

Bearbeiter: Die Regionsbeauftragte für die Region Oberland
Kartographie: Regierung von Oberbayern, Sachgebiet 24.1
Herausgeber: Regionaler Planungsverband Oberland
Kartgrundlage: Geobasisdaten © Bayerische Vermessungsverwaltung (www.geodaten.bayern.de)

Nachdruck und Vervielfältigung (auch auszugsweise) nur mit Genehmigung des Herausgebers.

